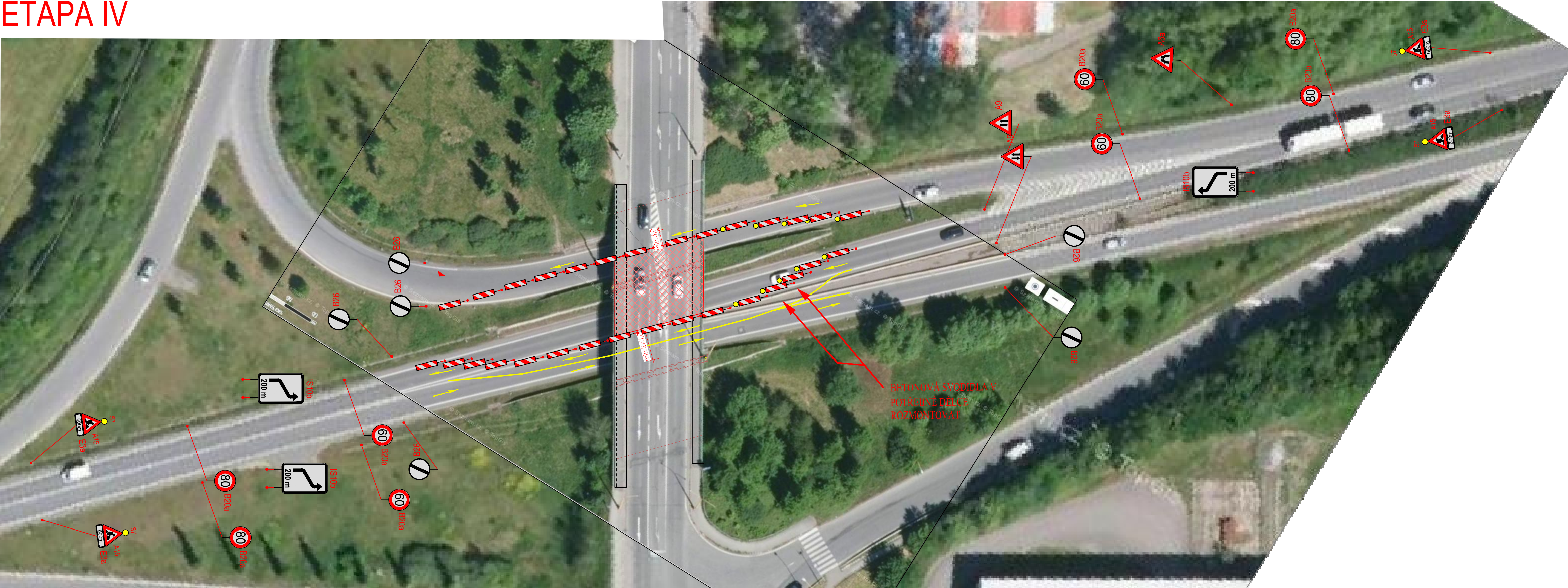
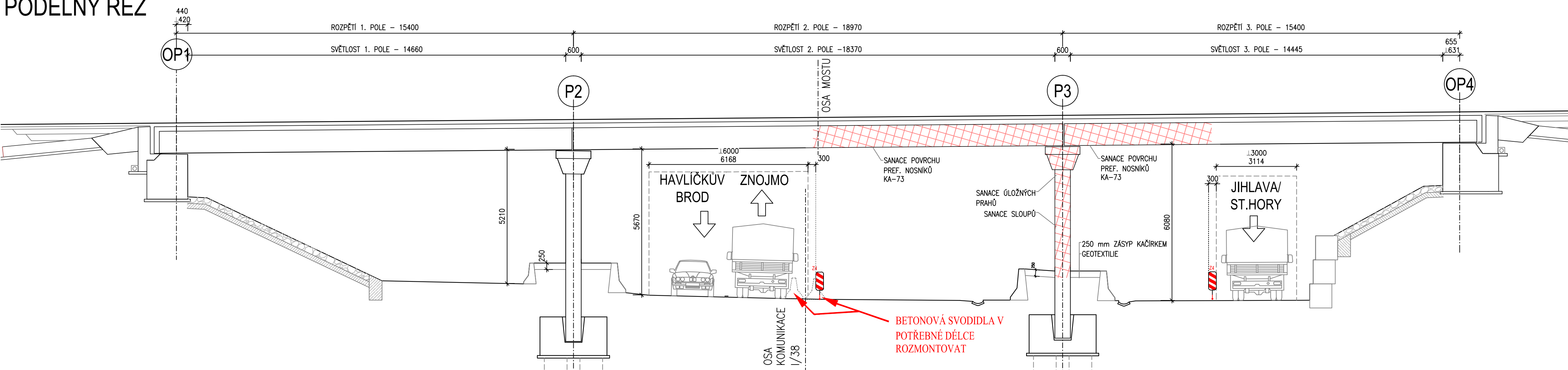



ETAPA IV





PODÉLNÝ ŘEZ



LEGENDA ČAR


 S7

 A15



PŘECHODNÉ DOPRAVNÍ ZNAČENÍ

PŘECHODNÉ VODOROVNÉ ZNAČENÍ




PRACOVNÍ MÍSTO

POZNÁMKY

- UMÍSTĚNÍ PŘECHODNÉHO DZ DLE TP 66
- KOLIDUJÍCÍ STÁVAJÍCÍ ZNAČKY NA UPRAVOVANÉ TRASE PŘEKRÝT (PŘEŠKRTNOUT)

C
SO 182

KONCEPT

SO 182				SOÚRADNICOVÝ SYSTÉM: S-JTSK VÝŠKOVÝ SYSTÉM: Bpv	
VEDOUcí PROJEKTANT		Ing. Martin ŘEHULKA		<div> PRIS</div> <div>Projekční kancelář PRIS spol. s r.o. OSOVA 20, 625 00 BRNO tel. / fax 547 212 053, e-mail info@pris.cz</div>	
ZODPOVĚDNÝ PROJEKTANT		Ing. Radoslav PUČÁLKA			
VYPRACOVAL		Ing. Kateřina MRHAČOVÁ			
KONTROLOVAL		Ing. Jiří ŠRUBAŘ			
KRAJ	KRAJ VYSOČINA	OBJEDNATEL DOKUMENTACE	KSÚS VYSOČINA		
AKCE					
II/523 Jihlava, ul. Jiráskova most ev.č. 523-001					
SO 182 - Dopravně inženýrská opatření					
PŘÍLOHA		ETAPA IV		ČÍS. VÝKRESU	
				6	